












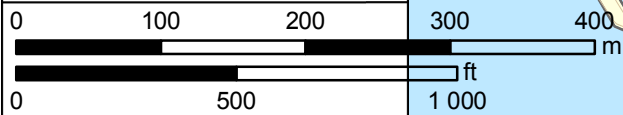


UMIUJAJQ

Land use designations and zoning Affectations du sol et zonage

-  Residential: maximum height 1 story
Résidentiel: hauteur maximale 1 étage
-  Residential: maximum height 2 stories
Résidentiel: hauteur maximale 2 étages
-  Public and institutional use
Public et institutionnel
-  Commercial and services
Commercial et services
-  Industrial use
Industriel
-  Special use area
Aire réservée aux usages spéciaux
-  Airport and communication
Aéroports et communication
-  Beaching and unloading
Débarcadère et plage
-  Conservation
Conservation
-  Hinterland
Arrière pays
-  Future development area
Aire de développement futur
-  Buffer zone
Zone tampon
-  Road network
Réseau routier



Prepared by / Préparé par
KATIVIK REGIONAL GOVERNMENT
Renewable Resources
Land Use Planning Section



Date of last update / Dernière mise à jour : **September 2009**

Appendix 'A' to the Master-plan by-law No. /
Annexe 'A' du règlement de plan directeur no. _____

Date : _____

Working document
Document de travail

Mayor, Maire

Secretary-Treasurer, Secrétaire-Trésorier

