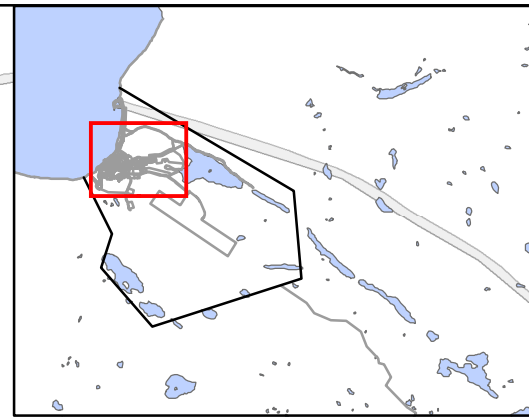


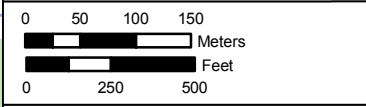
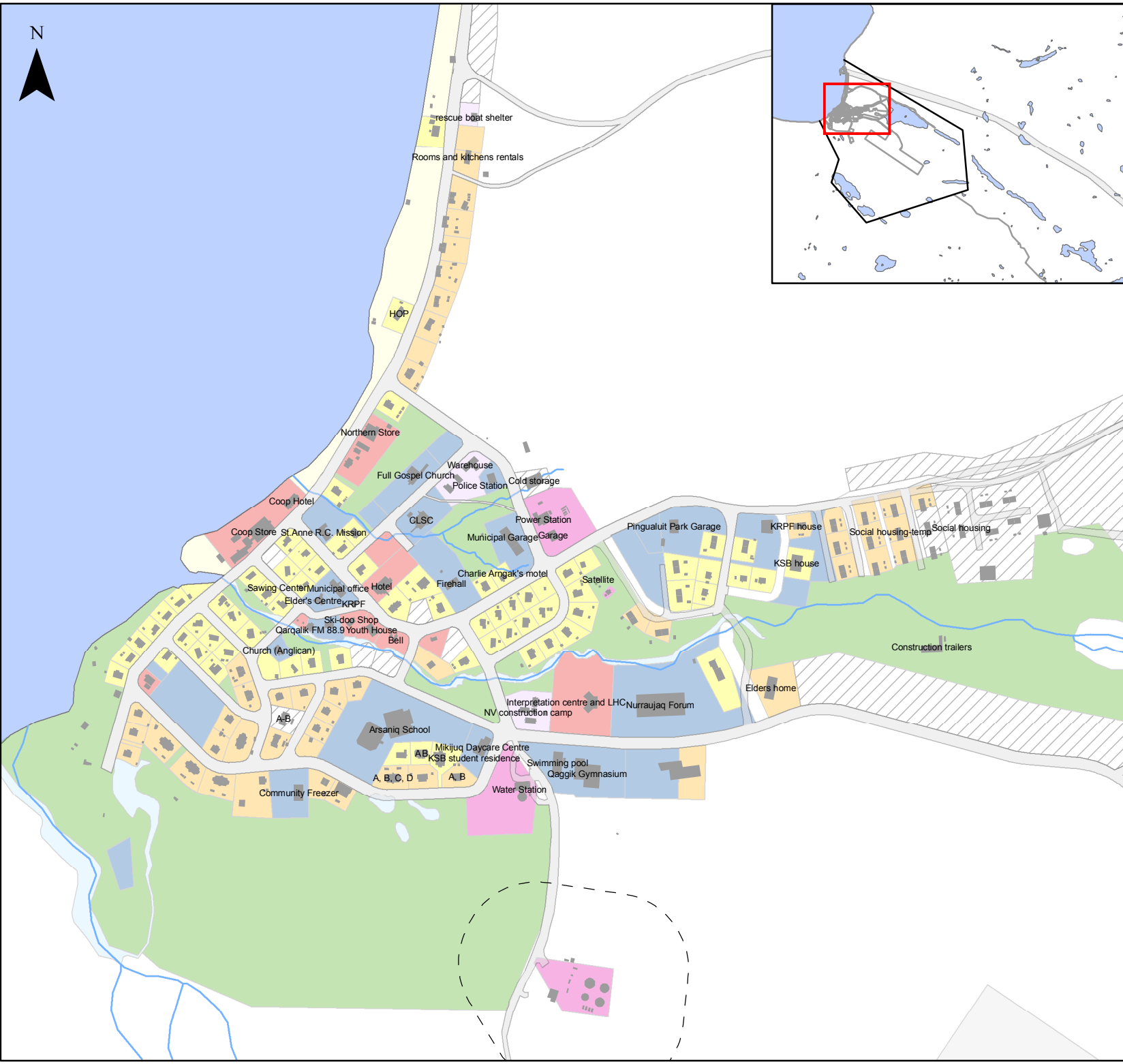
N

KANGIQSUJUAQ

ᓄᓇᓂ ᓂᓄᓂᓂᓂ ᓂᓄᓂᓂᓂ
Land use designations and zoning
Affectations du sol et zonage



- ᓄᓄᓂᓂᓂ ᓂᓄᓂᓂᓂᓂ 1 ᓄᓂᓂ
Résidentiel maximum height 1 story
Résidentiel hauteur maximale 1 étage
- ᓄᓄᓂᓂᓂ ᓂᓄᓂᓂᓂᓂ 2 ᓄᓂᓂ
Résidentiel maximum height 2 stories
Résidentiel hauteur maximale 2 étages
- ᓄᓄᓂᓂᓂᓂᓂ ᓄᓄᓂᓂᓂᓂᓂ
Public and institutional use
Public et institutionnel
- ᓄᓄᓂᓂᓂᓂ ᓄᓄᓂᓂᓂᓂᓂ
Commercial and services
Commercial et services
- ᓄᓄᓂᓂᓂᓂ
Industrial use
Industriel
- ᓄᓄᓂᓂᓂᓂᓂ ᓄᓄᓂᓂᓂᓂᓂ ᓄᓄᓂᓂᓂ
Special use area
Aire réservée aux usages spéciaux
- ᓄᓄᓂᓂᓂᓂ ᓄᓄᓂᓂᓂᓂᓂ ᓄᓄᓂᓂᓂᓂ
Airport and communication
Activités aéroportuaires et communication
- ᓄᓄᓂᓂᓂᓂ
Beaching and unloading
Débarcadère et plage
- ᓄᓄᓂᓂᓂᓂ
Conservation
Conservation
- ᓄᓄᓂᓂᓂ ᓄᓄᓂᓂᓂ
Hinterland
Arrière-pays
- ᓄᓄᓂᓂᓂ ᓄᓄᓂᓂᓂ ᓄᓄᓂᓂᓂᓂ
Future development area
Aire de développement futur
- ᓄᓄᓂᓂᓂᓂᓂ ᓄᓄᓂᓂᓂᓂᓂ
Buffer zone
Zone tampon
- ᓄᓄᓂᓂᓂ
Road network
Réseau routier



Prepared by / Préparé par
KATIVIK REGIONAL GOVERNMENT
Renewable Resources
Land Use Planning Section



Date of last update June 2009

ᓄᓄᓂᓂᓂ ᓄᓄᓂᓂᓂ ᓄᓄᓂᓂᓂᓂ ᓄᓄᓂᓂᓂᓂ
Appendix 'A' to the Master-plan by-law No.
Annexe 'A' du règlement de plan directeur No.

ᓄᓄᓂᓂᓂ, Date: _____
ᓄᓄᓂᓂᓂ, Mayor, Maire _____
ᓄᓄᓂᓂᓂ, Secretary-Treasurer, Secrétaire-Trésorier _____

DRAFT