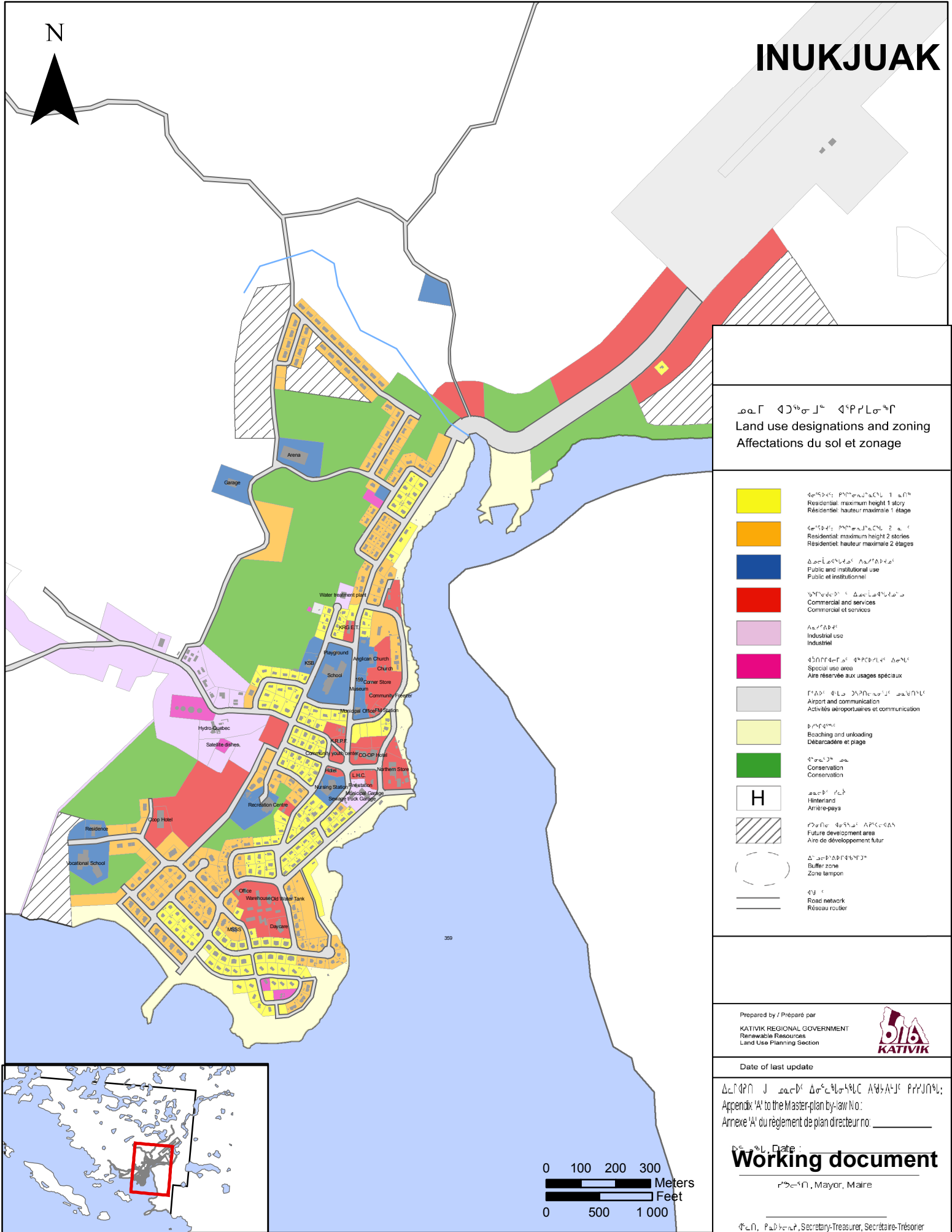


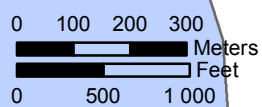
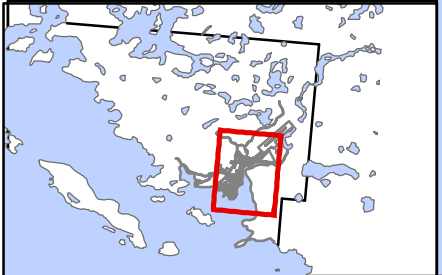
N

INUKJUAK



ᓄᓇᓂ ᓂᓂᓂᓂᓂᓂ ᓂᓂᓂᓂᓂᓂ
 Land use designations and zoning
 Affectations du sol et zonage

-  ᓂᓂᓂᓂᓂᓂᓂᓂ ᓂᓂᓂᓂᓂᓂᓂ 1 ᓂᓂᓂᓂᓂ
Residential: maximum height 1 story
Résidentiel: hauteur maximale 1 étage
-  ᓂᓂᓂᓂᓂᓂᓂᓂ ᓂᓂᓂᓂᓂᓂᓂ 2 ᓂᓂᓂᓂᓂᓂ
Residential: maximum height 2 stories
Résidentiel: hauteur maximale 2 étages
-  ᓂᓂᓂᓂᓂᓂᓂᓂ ᓂᓂᓂᓂᓂᓂᓂᓂ
Public and institutional use
Public et institutionnel
-  ᓂᓂᓂᓂᓂᓂᓂᓂ ᓂᓂᓂᓂᓂᓂᓂᓂ
Commercial and services
Commercial et services
-  ᓂᓂᓂᓂᓂᓂᓂᓂ ᓂᓂᓂᓂᓂᓂᓂᓂ
Industrial use
Industrial
-  ᓂᓂᓂᓂᓂᓂᓂᓂ ᓂᓂᓂᓂᓂᓂᓂᓂ ᓂᓂᓂᓂᓂᓂᓂ
Special use area
Aire réservée aux usages spéciaux
-  ᓂᓂᓂᓂᓂᓂᓂᓂ ᓂᓂᓂᓂᓂᓂᓂᓂ ᓂᓂᓂᓂᓂᓂᓂᓂ
Airport and communication
Activités aeroportuaires et communication
-  ᓂᓂᓂᓂᓂᓂᓂᓂ ᓂᓂᓂᓂᓂᓂᓂᓂ
Beaching and unloading
Débarcadères et plage
-  ᓂᓂᓂᓂᓂᓂᓂᓂ ᓂᓂᓂᓂᓂᓂᓂᓂ
Conservation
Conservation
-  ᓂᓂᓂᓂᓂᓂᓂᓂ ᓂᓂᓂᓂᓂᓂᓂᓂ
Hinterland
Arrière-pays
-  ᓂᓂᓂᓂᓂᓂᓂᓂ ᓂᓂᓂᓂᓂᓂᓂᓂ ᓂᓂᓂᓂᓂᓂᓂᓂ
Future development areas
Aire de développement futur
-  ᓂᓂᓂᓂᓂᓂᓂᓂᓂ ᓂᓂᓂᓂᓂᓂᓂᓂ
Buffer zone
Zone tampon
-  ᓂᓂᓂᓂᓂᓂᓂᓂ ᓂᓂᓂᓂᓂᓂᓂᓂ
Road network
Réseau routier



Prepared by / Préparé par
 KATIVIK REGIONAL GOVERNMENT
 Renewable Resources
 Land Use Planning Section



Date of last update

ᓂᓂᓂᓂᓂᓂ ᓂᓂᓂᓂᓂᓂ ᓂᓂᓂᓂᓂᓂᓂ ᓂᓂᓂᓂᓂᓂᓂ
 Appendix 'A' to the Master-plan by-law No. _____
 Annexe 'A' du règlement de plan directeur no. _____

ᓂᓂᓂᓂᓂᓂᓂᓂ
Working document
 ᓂᓂᓂᓂᓂᓂᓂᓂ, Mayor, Maire

ᓂᓂᓂᓂᓂᓂᓂᓂ, Secretary-Treasurer, Secrétaire-Trésorier