














# AUPALUK

መደገ ልጋኛ ግድግዳ ልዩ ልዩ ስርዓት  
 Land use designations and zoning  
 Affectations du sol et zonage

-  ልዩ ልዩ ግድግዳ: የከፍተኛ ልጋኛ 1 ደረጃ  
Residential: maximum height 1 story  
Résidentiel: hauteur maximale 1 étage
-  ልዩ ልዩ ግድግዳ: የከፍተኛ ልጋኛ 2 ደረጃ  
Residential: maximum height 2 stories  
Résidentiel: hauteur maximale 2 étages
-  ልምድ ልምድ ልዩ ልዩ ግድግዳ  
Public and institutional use  
Public et institutionnel
-  ንግድና አገልግሎት ልዩ ልዩ ግድግዳ  
Commercial and services  
Commercial et services
-  ለኮንስትራክሽን ልዩ ልዩ ግድግዳ  
Industrial use  
Industriel
-  ልዩ ልዩ ግድግዳ ለልዩ ልዩ ግብይት  
Special use area  
Aire réservée aux usages spéciaux
-  ማዕከላዊ ልውውጥና ልውውጥ ግድግዳ  
Airport and communication  
Activités aéroportuaires et communication
-  ልውውጥና ልውውጥ ግድግዳ  
Beaching and unloading  
Débarcadère et plage
-  ልውውጥ ግድግዳ  
Conservation  
Conservation
-  ዘይቤ ግድግዳ  
Hinterland  
Arrière-pays
-  ልዩ ልዩ ግድግዳ ለደግሞ ልውውጥ  
Future development area  
Aire de développement futur
-  ልውውጥ ግድግዳ ለልዩ ልዩ ግብይት  
Buffer zone  
Zone tampon
-  ልውውጥ ግድግዳ  
Road network  
Réseau routier

0 50 100 200 Meters



Prepared by / Préparé par  
 KATIVIK REGIONAL GOVERNMENT  
 Renewable Resources  
 Land Use Planning Section



Date of last update February 2011

ልዩ ልዩ ግድግዳ ለልዩ ልዩ ግብይት ለልዩ ልዩ ግብይት  
 Appendix 'A' to the Master-plan by-law No.:  
 Annexe 'A' du règlement de plan directeur no.:

ጥቅም, Date :

**Working document**

ግድግዳ, Mayor, Maire

ግድግዳ, Secretary-Treasurer, Secrétaire-Trésorier

